



**Program hospodárskeho
a sociálneho rozvoja obce**

NOVÁ SEDLICA

na

roky 2017 - 2025

Úvod a štruktúra dokumentu

Potreba vypracovať nový Program hospodárskeho rozvoja a sociálneho rozvoja obce na roky 2017 -2025 (ďalej PHSR vyplynul predovšetkým so zmien legislatívnych podmienok v SR (schválenie novely zákona č. 539/2008 Z.z. o podpore regionálneho rozvoja – zákon NR SR č, 309/2014 **Program rozvoja obce** je strednodobý rozvojový dokument obce. Dokument je spracovaný uplatnením princípu partnerstva v súlade s návrhom Metodiky pre spracovanie PHSR (Ministerstvo dopravy, výstavby a regionálneho rozvoja SR, február 2015) a metodológiou OECD s názvom „Nástroje regionálnej politiky na úrovni samosprávnych krajov SR“ z roku 2009. PHSR obce je vypracovaný v súlade s cieľmi a prioritami nadradených strategických a koncepčných dokumentov: Národná stratégia regionálneho rozvoja (máj 2014), priority Prešovského samosprávneho kraja, Regionálna integrovaná územná stratégia a Program hospodárskeho a sociálneho rozvoja Prešovského samosprávneho kraja 2014 – 2020.

PHSR obce umožní obci pripraviť sa na čerpanie štrukturálnych a investičných fondov Európskej únie v období 2017 – 2020 na základe Partnerskej dohody SR a nastaví dlhodobé smerovanie obce.

Dokument obsahuje nasledovné časti :

Úvodná časť

Úvodná časť tohto dokumentu obsahuje dôvody a potreby jeho spracovania, ako aj schválené a doporučené legislatívne dokumenty na základe ktorých je Program hospodárskeho a sociálneho rozvoja obce potrebné vypracovať.

Obsah

Obsahuje zoznam symbolov, obrázkov a zoznam skratiek a tabuliek PHSR

Analytická časť

Je založená na databáze informácií a ukazovateľov, obsahuje komplexné hodnotenie a analýzu východiskovej situácie obce, s väzbami na širšie územie, odhad budúceho vývoja, možné riziká a ohrozenia vo väzbe na existujúce stratégie a koncepcie a využívanie vnútorného potenciálu územia, jeho limitov a rozvoja územia obce,

Strategická časť obsahuje stratégiu rozvoja obce pri zohľadnení jej vnútorných špecifik a určí hlavné smery, priority a ciele rozvoja zohľadnením regionálnej politiky s cieľom dosiahnutia vyváženého udržateľného rozvoja územia,

Programová (plánovacia) časť obsahuje najmä zoznam opatrení a projektov na zabezpečenie realizácie programu rozvoja obce, podrobnejšie rozpracovanie strategických cieľov v stanovených prioritných oblastiach (predovšetkým v hospodárskej, sociálnej, a environmentálnej) na úroveň projektov a aktivít.

Realizačná časť poukazuje najmä na popis postupov inštitucionálneho a organizačného zabezpečenia realizácie PHSR, systém monitorovania a hodnotenia plnenia PHSR na základe stanovených merateľných ukazovateľov, vecný a časový harmonogram realizácie PHSR formou jednotlivých plánovaných aktivít. Legislatívny rámec je v zmysle zákona č.369/1990 Z.z. o obecnom zriadení v kompetencii Obecného zastupiteľstva a starostu obce.

Finančná časť obsahuje finančné zabezpečenie jednotlivých opatrení a aktivít, inštitucionálnu a organizačnú stránku realizácie PHSR. Financovanie a rozpočet obce sa riadi predovšetkým zákonom č. 369/1990 Z.z. o obecnom zriadení, v znení neskorších predpisov.

Obsah :

- A/ Zoznam obrázkov**
- B/ Zoznam tabuliek**
- C/ Zoznam symbolov a skratiek**
- D/ Slovník termínov a skratiek**
- E/ Obsahová časť PHSR**
- F / CD médium PHSR**

A/ Zoznam obrázkov

Obrázok 1 Mapa obce

Obrázok 2 Erb obce

Obrázok 3 Vlajka obce

B/ Zoznam tabuliek

Tabuľka 1 Rozdelenie jednotlivých typov regiónov na úrovni NUTS 3 v SR [2]

Tabuľka 2 Indikatívny rozpočet obce na roky 2017 – 2020

Tabuľka 3 Indikatívny finančný plán PHSR 2017 – 2020

Tabuľka 4 Hodnotiace kritéria pre výber aktivít realizovaných z PHSR:

C/ Zoznam symbolov a skratiek

%	per cento – stá čiastka celku, stotina
a i.	a iné
cca	približne, asi
CR	cestovný ruch
ha	hektár
CHA	chránený areál
JV	juhovýchod
JZ	juhozápad
km	kilometer
m ²	meter štvorcový
napr.	napríklad
NR SR	Národná rada Slovenskej republiky
oby.	obyvateľstvo
resp.	respektíve
SAŽP	Slovenská agentúra životného prostredia
stor.	storočie
ŠÚ SR	Štatistický úrad Slovenskej republiky
t. j.	to jest
tzv.	takzvaný
ÚPSVaR PO	Úrad práce, sociálnych vecí a rodiny Prešov
Z. z.	zbierka zákonov

D/ Slovník termínov

- PHSR** Program hospodárskeho a sociálneho rozvoja obce
- ZUJ** základná územná jednotka SR. V zmysle vyhlášky Federálneho štatistického úradu a Federálneho ministerstva pre technický a investičný rozvoj č. 120/1979Zb. o priestorovej identifikácii informácii §2 a §5; cit. „Základnou územnou jednotkou sa rozumie taká priestorová jednotka, ktorá sa pre výkon štátnej správy už ďalej nečlení.⁸⁾ Územný obvod každej základnej územnej jednotky sa môže tvoriť súhrnom niekoľkých územno-technických jednotiek
- NUTS** Základom pre vymedzenie plánovacích regiónov je ich klasifikácia nazývaná „Nomenklatúra územných štatistických jednotiek.“ („Nomenclature des Unités Territoriales Statistiques" – NUTS). Je zavedená Štatistickým úradom Európskej komisie (Eurostat) v spolupráci s národnými inštitútmi pre štatistiku, v prípade Slovenska Štatistickým úradom Slovenskej republiky. V SR sú určené úrovne NUTS (ako štatistické jednotky) na základe opatrenia Štatistického úradu SR a jeho akceptácie EUROSTAT-om.

E/ Obsahová časť PHSR

1. Všeobecná charakteristika obce

1.1 Geografická charakteristika obce

Obec Nová Sedlica sa nachádza v severovýchodnom cípe Slovenskej republiky bezprostredne susedí s hranicami s Poľskou republikou a Ukrajinou. Podľa zákona NR SR č. 221/1996 Z. z. o územnom a správnom usporiadaní Slovenskej republiky v znení neskorších predpisov, prináleží záujmové územie Prešovskému kraju, okresu Snina.

Obec Nová Sedlica je najvýchodnejšie položená obec na území Slovenska. Rozprestiera sa v Bukovských vrchoch pod hlavným karpatským hrebeňom. Jej kataster od severu ohraničuje slovensko-poľská štátna hranica a od východu slovensko-ukrajinská štátna hranica. Obe sa spájajú v kóte Kremenec (1221 m n.m.), najvýchodnejšom bode našej republiky. Z juhu a zo západu hraničí s obcou Zboj. Je to rádová potočná obec v Uličskej doline na hornom toku Zbojského potoka. Stred obce sa nachádza v nadmorskej výške 421 m. Rozloha katastra je 3302 ha, z toho rozloha poľnohospodárskej pôdy je 901 ha, rozloha lesov 2325 ha, vodné plochy zaberajú 19 ha a ostatné plochy 57 ha. Súčasťou katastra je aj ŠPR STUŽICA vo výmere 761,49 ha s pralesovitými lesnými spoločenstvami /prevažne bukové s pôvodnou jedľou a javorom horským/. Je tiež lokalitou zoogeograficky dôležitých živočíšnych druhov s výskytom niekoľkých východokarpatských endemitov.

Podľa platnej systematizácie SR v obec Nová Sedlica patrí do:

NUTS I: Slovensko

NUTS II Východné Slovensko

NUTS III: Prešovský samosprávny kraj

NUTS IV: okres Snina

NUTS V: obec Nová Sedlica

Pre katastrálne územie obce Nová Sedlica sú platné nasledovné parametre:

Názov obce Nová Sedlica

Skratka

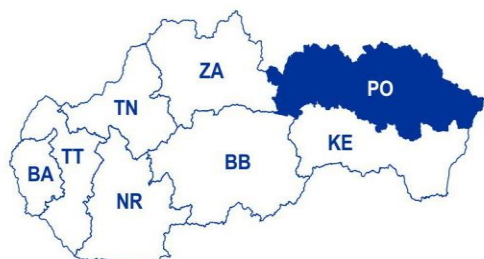
Kraj Prešovský samosprávny kraj

Okres Snina

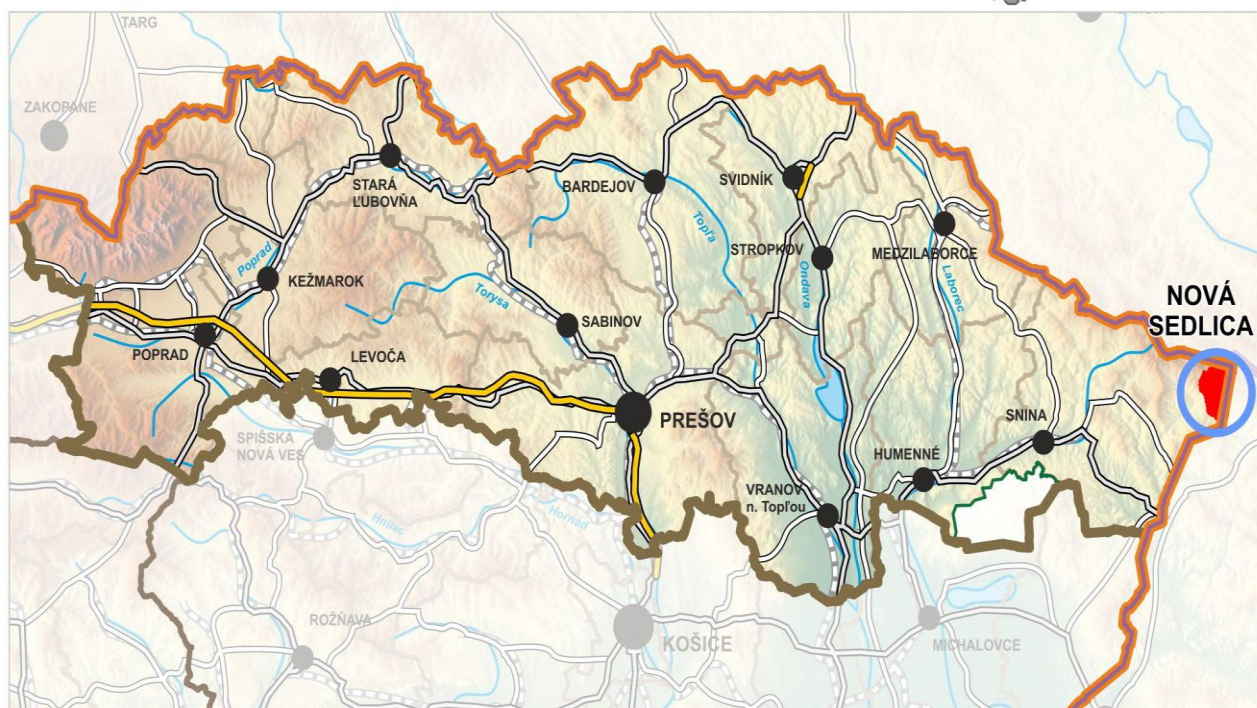
Kód ZUJ 520551

Katastrálna výmera ha [3302]

Poloha kraja v rámci SR



Okres Snina



Obrázok 1: Mapa obce

1.2 Prírodné podmienky

Obec Nová Sedlica sa na základe regionálneho **geomorfologického členenia** je územie obce zaradené:

Sústava	Alpsko-Himalájska
Podsústava	Karpaty
Provincia	Východné Karpaty
Subprovincia	Vonkajšie východné Karpaty

Dané územie je veľmi výrazne označené na severe hlavným hrebeňom Bukovských vrchov tvoriacim štátnu hranicu Slovenskej republiky na východe hraničným prechodom s Ukrajinou.

Z geologického hľadiska patrí riešené územie Dukelskej jednotke, budovanej výhradne sedimentárnymi komplexmi.

Z hydrologickú os tvorí rieka Ulička so svojim najvýznamnejším Zbojským potokom patriaca do povodia rieky Uh, pretekajúcej na Ukrajinskom území podmieňujúca z hľadiska fyzicko – geografických podmienok prirodzenú spádovitost' územia k tzv. Užhockej doliny.

Riešené územie je súčasťou Národného parku Poloniny resp. s jeho ochranným pásmom.

Obec Nová Sedlica je z hľadiska **klimatických pomerov** charakteristická teplá a mierna klíma s izolíniou 50 letných dní v roku a mierne teplá oproti chladnej oblasti s júlovou izotermou 16 °C.

Priemerná teplota sa pohybuje od 4°C, vo vrcholových polohách do 8 °C v priestore Uličskej doliny. To vytvára dobrý predpoklad pre vznik inverzií. Najchladnejším mesiacom je január a najteplejším je júl. Priemerný ročný teplotný gradient je 0,39°C, zimné obdobie trvá 78 – 118 dní, extrémne teploty sa pohybujú od -35°C do +35°C.

Celkovo je možné konštatovať, že z dlhodobého hľadiska dochádza k postupnému poklesu úhrnu zrážok, je značný nepriaznivý jav, bilančný úbytok zrážok je preukázaný tak ako v letnom a taktiež aj v zimnom období.

Pôdne pomery

Pôda je jednou z najdôležitejších zložiek prírody a krajiny a je základom poľnohospodárskej a lesnej produkcie. Podlieha neustálym vývojovým zmenám, ktoré sú vyvolané rozličnými vnútornými a vonkajšími činiteľmi.

V okolí obce Nová Sedlica prevládajú hnedé lesné pôdy podzolové, oglejené a glejové. Poľnohospodárske pôdy sú zastúpené hnedými pôdami, nivnými pôdami, ilimerizovanou pôdou oglejenou, rendzinou, lužnou pôdou glejovou a nevyvinutou pôdou.

Flóra

Z hľadiska členenia vegetácie Slovenska územie Novej Sedlice patrí do oblasti východoslovenskej kveteny, čo znamená, že sa tu vyskytuje zvýšený počet východokarpatských druhov rastlín v rastlinných spoločenstvách. Sú to najmä východokarpatské endemity, ktoré sa inde na Slovensku nenachádzajú. Lesné spoločenstvo, ktoré prevláda pozostáva z buka a jedle bielej. Vo vysoko položených miestach sa tiahne pás javorových bučín, ktorých rast je obmedzený v dôsledku nepriaznivých klimatických podmienok. Súčasťou lesného spoločenstva sú aj cenné listnáče, kde rastú pospolu – lipa, jaseň, brest a javor. Horské lúky tzv. poloniny sú vzácné tým, že na nich rastú východokarpatské druhy rastlín – iskerník karpatský, zvonček jedľovitý, klinček bradatý, fialka dócka atď.. Okolie obce je bohaté aj na množstvo húb, lišajníka, machorastov a paprade.

Fauna

Biotopy listnatého lesa sa vyznačujú výskytom početných skupín chrobákov (Coleoptera). Pre tieto bukové lesy sú charakteristické viaceré druhy bystrušky. Zistili

sa tu i vzácné druhy z čeľade chrobákovitých žijúcich pod listím. Ďalej sú to početné druhy dvojkrídlavcov. Zo stavovcov žijú niektoré druhy vtákov a cicavcov len v pôdach lesov. Charakteristickými druhmi sú mloky, salamandry, d'atle. Osobitnú zmienku si zasluhujú dravce ako myšiak hôrny a ohrozené druhy orol skalný a výr skalný. Z cicavcov sú to jeleň obyčajný, sviňa divá, no zriedka je mačka divá. Zo šeliem sa tu bežne vyskytuje medveď, vlk a rys. Výskyt početných druhov fauny, osobitne veľkej lesnej zveri, podmieňujú rozsiahle komplexy pôvodných bukových a jedľových ekosystémov. Trvale tu žijú všetky naše druhy mäsožravcov, sporadicky sem z územia Bieszczadského národného parku v Poľsku zabieha zubor a los. Mnohé iné zvery dodávajú tunajšej prírode život a krásny výhľad.

1.3 História obce

Obec Zboj sa spomína v daňovom súpise z roku 1567. Podľa valašského práva bola založená šoltýsom a usadlíkmi okolo roku 1550. Do poslednej štvrtiny 17. storočia patrila k humenskému panstvu Drugethovcov.

V 18. storočí bola majetkom Csákyovcov, v 19. storočí majetkom rodiny Schmideggovcov. Na rozhraní 19. a 20. storočia tu mala majetky rodina Lobkovitzovcov.

V roku 1715 mala obec 28 opustených a 9 obývaných domácností. V roku 1720 pracoval v obci mlyn. O polstoročie neskôr tu už boli dva mlyny, v ktorých hospodárili Leco Čopák a Jacko Čopák.

Vlnu chodili Zbojčania spolu s Novosedličanmi spracovávať do valchy neďalekej Starej Stučici (od roku 1945 za štátnou hranicou).

V roku 1787 tu bolo 71 domov, v roku 1828 už 88 domov. Obyvatelia sa zaoberali poľnohospodárstvom a chovom dobytky, príležitostne pracovali v lesoch. Začiatkom 20. storočia pracovala v obci píla. Ďalším zdrojom obživy bola úzkokoľajka na trase Zboj – Nová Sedlica, postavená v roku 1901. V roku 1930 sa začalo s budovaním prípojky do lokality Bystrá.

Počas 1. svetovej vojny, keď sa tu front zastavil zhruba na päť týždňov, bola obec takmer zničená.

Počas existencie 1. ČSR, vzhľadom na ťažké životné podmienky, sa veľa obyvateľov vysťahovalo do zámoria za prácou.

V rokoch 1939-1944 bola obec pripojená k Maďarsku. Počas mobilizácie v roku 1941 bolo 80 chlapov z dediny odvedených do maďarskej armády a v roku 1944 zažila obec deportáciu miestnych Židov.

Po veľmi ťažkých bojoch bol 18. októbra 1944 Zboj oslobodený. Obec však bola veľmi zničená a spolu s chotárom úplne zamínovaná. Na mýnových poliach zahynulo 21 ľudí a 22 sa ťažko zranilo.

Po 2. svetovej vojne sa 69 obyvateľov obce vysťahovalo za prácou do Čiech. V roku 1945 bola v obci zriadená lesná správa. Prvá autobusová linka do obce na trase Snina – Ulič – Zboj bola otvorená 17. júla 1947.

V roku 1955 bol v obci zriadený poštový úrad. V roku 1960 bola dokončená elektrifikácia obce.

Nový murovaný kostol dokončili v roku 1966.


V roku 1908 bola dokončená úzkokoľajka zo Zabrod'a, ktorá viedla z Uliča, dolinou Zbojského potoka, cez obec Zboj až nad Novú Sedlicu. Prípojka k tejto úzkokoľajke smerovala z Uliča do Kolbasova. Slúžila nielen na prepravu dreva, ale aj osôb, pošty a ostatného potrebného tovaru a materiálu.

V obci stojí kostol sv. Mikuláša biskupa z roku 1706. Ide o trojpriestorový drevený zrubový kostol s presbytériom, s loďou štvorcového pôdorysu a podvežím. Kostol bol v roku 1966 prenesený do skanzenu v Bardejove. Prícestný kríž je z roku 1896.

V obci sa v roku 1764 narodil Peter Lodij – právnik, filozof, prekladateľ, básnik, prvý deka Petrohradskej univerzity a Michailov Pustajov – rozprávkar.


Nachádza sa tu aj vojenský cintorín z 1. svetovej vojny, kde je pochovaných 203 vojakov.

Symboly obce



Obrázok 2 Erb Obce Nová Sedlica

Erb obce : Pri tvorbe erbu sa vychádzalo z obecnej pečate, odtlačok ktorej sa nachádza v archíve Ústavu geodézie a kartografie v Bratislave. Pečať pochádza z druhej polovice 18. storočia. Pečatný obraz predstavuje zobrazenie líšky, bežiaccej na pažiti.



Obrázok 3 Vlajka obce Nová Sedlica

Vlajka – Vlajka obce pozostáva z troch pozdĺžnych pruhov vo farbách červenej (3/6), bielej (2/6) a zelenej (1/6). Vlajka má pomer strán 2:3 a ukončená je tromi cípmi, t. j. dvomi zástrihmi, siahajúcimi do tretiny jej listu.

2 Socio-ekonomická analýza

2.1 Demografia a demografický vývoj v obci

Vývoj počtu obyvateľstva v obci Nová Sedlica možno charakterizovať ako stabilný sídelný útvar.

Podľa analýzy dlhodobého vývoja zaraďujeme obec do kategórie sídel, ktoré zaznamenali pokles počtu obyvateľov. Za celé sledované obdobie vykazuje záporné migračné saldo, kedy počet vystáňovaných osôb neprevyšuje počet prisťahovaných.

K 31.12.2016 v obci Nová Sedlica žilo **celkom 290 obyvateľov**.

Na základe poskytnutých údajov obce, žil v obci od roku 2013 do roku 2016 nasledovný počet obyvateľov:

Rok 2013 :	299 obyvateľov
Rok 2014 :	297 obyvateľov
Rok 2015 :	295 obyvateľov
Rok 2016 :	290 obyvateľov

Podľa vekovej štruktúry bol stav k 31.12.2016 nasledovný:

Obyvatelia do 15 rokov veku :	25
Obyvatelia od 15 do 18 rokov veku :	8
Obyvatelia od 18 do 60 rokov veku :	97
Obyvatelia nad 60 rokov veku :	160

Z uvedeného prehľadu vyplýva, že sa potvrdzuje predchádzajúci trend poklesu obyvateľstva v obci, ako aj jeho stárnutie a znižovanie mladej populácie a populácie v produktívnom veku.

Z hľadiska národnostnej štruktúry žije v obci Nová Sedlica prevažná väčšina obyvateľstva **rusínskej národnosti (60%)**, nasleduje **slovenská národnosť 40%**.

V členení obyvateľstva podľa stupňa vzdelania v obci prevládajú obyvatelia so **základným vzdelaním 70%**, **stredoškolské 25%** a **vysokoškolské 5%**

Z hľadiska náboženského vierovyznania výrazne prevláda v obci Nová Sedlica **pravoslávne vierovyznanie 85%**, **jehovisti 5%** a **10% iné vierovyznanie resp. nezistené**.

2.2 Občianska vybavenosť a infraštruktúra v obci

2.2.1 Technická infraštruktúra

Z hľadiska dopravných väzieb v širšom záujmovom území zahŕňajúcom územie okresu Humenné základnú komunikačnú i urbanizačnú sieť okresu tvorí priebežná štátna cesta I/74 v úseku Humenné – Stakčín. Cesta II. triedy 558 úseku Stakčín – Ulič. Cesta II/558 predstavuje jediné komunikačné spojenie územia s ostatným územím Snina a vzhľadom na okrajovú, marginálnu polohu územia Slovensko – Poľsko a Slovensko – Ukrajina i s ostatným územím Slovenskej republiky.

Problematickým miestom z bezpečnostných dôvodov zostáva stavebnotechnický stav cestných komunikácií na riešenom území cesta III/5582, v smere Ulič – Uličské Krivé – Zboj a **Nová Sedlica**.

Hromadná cestná doprava pre obyvateľov je riešená spojmi SAD.

Zásobovanie vodou

Zásobovanie obyvateľstva pitnou vodou je zabezpečené studňami. Chýba vodovodná sieť.

Odvádzanie a čistenie odpadových vôd

Zneškodňovanie tekutého komunálneho odpadu z domácnosti a objektov občianskeho vybavenia je riešené vývozom fekálií. Obec nemá vybudovanú kanalizáciu.

Dažďové vody z intravilánu sú odvádzané priekopami a rigolmi.

Zásobovanie elektrickou energiou

V sídle Nová Sedlica sú vybudované transformačné stanice pripojené na 22kV VN elektrické vedenie. Jedná sa o vzdušné vedenie. V súčasnosti sieť transformačných staníc postačuje na pokrytie.

Zásobovanie plynom

V rámci obce nie je realizovaná STL – prípojka plynu, obec nie je plynofikovaná.

Zásobovanie teplom

Zdroje a zariadenia na výrobu tepla väčšieho rozsahu sa v obci nenachádzajú. Zásobovanie teplom v obci je riešené po jednotlivých objektoch samostatne. Výroba tepla v objektoch rodinných domov je zabezpečená individuálne spaľovaním dreveného odpadu v nižšej miere hnedého uhlia.

Telekomunikačné siete

Obec Nová Sedlica je z hľadiska telekomunikačnej siete zaradená do UTO Snina. Existujúca kapacita je postačujúca.

Miestny rozhlas a verejné osvetlenie

V obci sa nachádza obecný rozhlas a taktiež je v obci zavedené verejné osvetlenie.

Televízny a rádiový signál

Príjem TV signálu je zabezpečený prostredníctvom satelitov umiestnených v prevažnej miere na strechách budov. Internet je prístupný prostredníctvom prevádzkovateľa Conet.

2.2.2 Sociálna, zdravotná a kultúrna infraštruktúra

Domová a bytová infraštruktúra

V roku 2016 bolo v obci Nová Sedlica spolu 180 domov, z čoho trvale obývaných bolo 125 domov. Obec má 1 obytný dom so 4 b.j. Priemerná obsadenosť bytov a rodinných domov je 2,5 obyvateľa.

Občianska vybavenosť

Maloobchod

Na území obce sa nachádzajú:

- 2 potraviny so zmiešaným tovarom, ktoré prevádzkuje COOP Jednota a súkromný podnikateľ,
- Pohostinstvo
- reštaurácia
- obecný úrad,
- dobrovoľný požiarny zbor,
- Štátna ochrana prírody – informačné stredisko pre národný park Poloniny

Školstvo

V obci sa nenachádza predškolské ani školské zariadenie. Za týmto účelom sú využívané zariadenia v obci Ulič. Vzhľadom na demografické údaje sa v obci neuvažuje so zriadením uvedených zariadení.

Sociálna starostlivosť

Na území obce sa nachádza Denný stacionár o kapacite 35 lôžok a Domov Polonina o kapacite 28 lôžok, ktorého zriaďovateľov je VÚC Prešov.

Obec nemá zriadenú opatrovateľskú službu ani klub dôchodcov. Stravovanie je možné zabezpečiť z uvedeného Domova služieb Polonina, podľa požiadaviek obyvateľov.

Zdravotníctvo, kultúra, voľný čas

Na území obce sa nachádza kultúrny dom, ktorý je súčasťou obecného úradu.

V tomto kultúrnom stredisku sú realizované kultúrne podujatia realizované obcou, ako sú MDŽ, plesy, rôzne spoločenské podujatia. Priestory slúžia aj na nácvik a skúšky folklórneho súboru „Lude spod Beskyda „

Šport, turizmus a cestovný ruch

V rámci športových aktivít je v obci futbalové ihrisko, ktoré sa čiastočne využíva. Žiadne iné zariadenia takéhoto druhu sa v obci nenachádza.

2.3. Ekonomika obce

2.3.1 Ekonomika obce

V nadväznosti na územné členenie regiónov SR sa obec Nová Sedlica zaradzuje medzi obce situované v:

- **Ekonomicky depresnom regióne**, kde v dôsledku útlmu tradičných odvetví v štrukturálnej kríze, alebo v dôsledku predchádzajúceho vývoja nie je zodpovedajúci ekonomický potenciál.
- **Menej rozvinutom regióne** v nadväznosti na členenie SR na regióny t. j. územné jednotky zodpovedajúce úrovni NUTS 1 alebo 2 v zmysle nariadenia ES č. 1059/2003, pre ktorý je platné, že HDP na obyvateľa je nižší ako HDP EÚ 27.
- **Vidieckej oblasti** v zmysle definície OECD podľa stupňa vidieckosti, ktorý sa vyjadruje ako podiel obyvateľstva žijúceho vo vidieckom prostredí s viac ako 50% podielom obyvateľstva žijúceho vo vidieckej oblasti

Tabuľka 1 Rozdelenie jednotlivých typov regiónov na úrovni NUTS 3 v SR [2]

NUTS III	Typ regiónu v SR	% podiel obyv. regiónu zo SR
Bratislavský	1	11,4
Trnavský	3	10,4
Trenčiansky	2	11,1
Nitriansky	3	13,0
Žilinský	2	12,9
Banskobystrický	3	12,0
Prešovský	3	14,9
Košický	2	14,3
SR spolu		100,0
Legenda		
<i>1 = predominantly urban regions (prevažne mestské regióny)</i>		
<i>2 = intermediate regions (prechodné regióny)</i>		
<i>3 = predominantly rural regions (prevažne vidiecke regióny)</i>		

Pre vidiecke oblasti je spravidla platná:

- nepriaznivá hospodárska situácia a neatraktívne podnikateľské prostredie,
- nedostatočná infraštruktúra,
- nedostatok pracovných príležitostí (ako dôsledok úpadku poľnohospodárstva),
- nedostatok možností pre seberealizáciu obyvateľov na vidieku,
- starnutie obyvateľstva,
- zmeny migračných pohybov,
- zmeny hodnotovej orientácie ľudí a i..

Podľa plánu rozvoja vidieka Slovenskej republiky sú vidiecke oblasti charakteristické negatívnymi štrukturálnymi charakteristikami. Ako príklad je možné

uviesť nízke priemerne mzdy, nízku kúpyschopnosť obyvateľstva, nízky podiel služieb, vysokú mieru nezamestnanosti (najmä agrárnej) a nízky počet podnikateľských subjektov a i.

V najmenších vidieckych sídlach je nízky ľudský potenciál a naopak vo väčších vidieckych sídlach, najmä v zázemí väčších miest sú zjavné znaky pozitívnych zmien akými sú napr. rozvinutá infraštruktúra, sústredenie kvalitného ľudského potenciálu, rozvoj služieb a podnikateľských činnosti

Jedným z možných riešení nepriaznivej situácie vidieckych oblastí prejavujúcej sa v migrácii potenciálnych pracovných síl mimo týchto oblastí, predstavuje vytvorenie optimálnej štruktúry vidieckej ekonomiky. Budúcnosť vidieckych oblastí preto závisí od schopnosti vytvoriť pracovné príležitosti v dynamicky sa rozvíjajúcich hospodárskych odvetviach akými sú napr. služby.

Priemyselná výroba

V obci Nová Sedlica sa nenachádzajú žiadne priemyselné subjekty. Taktiež sa tu nenachádzajú žiadne ložiská nerastných surovín ani žiadne chránené ložiskové územie a nebudú dotknuté záujmy ochrany a využívania nerastného bohatstva výhradných ložísk.

Na území obce sa neťažia nerastné suroviny a ani nikdy v minulosti tu nebola známa ťažba nerastných surovín.

Poľnohospodárska výroba

Poľnohospodárska pôda v riešenom území sa vyznačuje nízkym zastúpením ornej pôdy a vysokým zastúpením trávnatých porastov, čo spolu s klimatickými podmienkami určuje krmovinársky charakter výroby.

Poľnohospodárskou rastlinnou výrobou sa zaoberá súkromná spoločnosť Agrotel, s.r.o..

Na území obce sa nachádzajú aj 2 pozemkové spoločnosti a to PS Kyčera – toto súkromné spoločstvo sa zaoberá v zmysle LHC a LHP súkromnými lesmi, ako aj PS Geborová – obhospodarovaním LHC.

Výrobné podmienky i krmovinársky charakter rastlinnej výroby predurčujú poľnohospodársky podnik na chov hovädzieho dobytku, ktorý realizuje LPM š.p. Ulič, ktorý sa zaoberá chovom hovädzieho dobytku a zároveň ťažbou drevnej hmoty. Zaťaženosť pozemkov hospodárskymi zvieratami je pomerne nízka.

3. EX POST HODNOTENIE

V rámci predchádzajúceho obdobia bolo spracované PHSR, ktoré však ukončilo svoju platnosť v roku 2013 a v nasledujúcom roku bolo vyhodnotené.

Od tejto doby obec nemala spracovaný PHSR a preto nie je možné hodnotiť uplynulé obdobie rokov 2014 - 2016 .

4. SWOT ANALÝZA OBCE NOVÁ SEDLICA

4.1 SWOT analýza rozvojového potenciálu a ekonomickej situácie

Silné stránky	Slabé stránky
<ul style="list-style-type: none"> ➤ Vhodný potenciál a záujem o využívanie obnoviteľných zdrojov energie ➤ Záujem o ekologické hospodárstvo ➤ Cestná sieť s napojením na susedné štáty (Poľsko, Ukrajina) ➤ Dobré informačno – technické vybavenie obce z hľadiska možnosti informovania obyvateľov ➤ Dostatok prírodných a stavebných surovín 	<ul style="list-style-type: none"> ➤ Skoro žiadne skúsenosti obyvateľov s podnikaním ➤ Absencia informačných služieb a propagačného materiálu obce a okolia ➤ Odliv pracovnej sily do zahraničia ➤ Nedostatočná údržba štátnych ciest ➤ Nevybudované turistické chodníky ➤ Nutnosť dochádzania za službami ➤ Nedostatok finančných zdrojov na financovanie aktivít v regióne
Príležitosti	Ohrozenia
<ul style="list-style-type: none"> ➤ Podpora rozvoja podnikania 	<ul style="list-style-type: none"> ➤ Nedostatočná legislatíva v rámci

<ul style="list-style-type: none"> ➤ Možnosť kooperácie s blízkymi obcami ➤ Možnosti čerpania prostriedkov z grantov Európskej Únie ➤ Potenciál pre cezhraničnú spoluprácu s Ukrajinou a Poľskom 	<p>ochrany životného prostredia</p> <ul style="list-style-type: none"> ➤ Zhoršujúca sa ekonomická situácia v regióne ➤ Nízka konkurencieschopnosť ➤ Neadekvátne kritéria pre prijímateľa finančnej pomoci
---	--

4.2.SWOT analýza vzdelávania, kultúry a športu

Silné stránky	Slabé stránky
<ul style="list-style-type: none"> ➤ Kultúrno – historický potenciál regiónu ➤ Potenciál pre vytvorenie cezhraničnej spolupráce Ukrajina, Poľsko, Slovensko ➤ Pravidelné organizovanie kultúrno – spoločenských akcií v obci ➤ Aktivita spolkov a združení v obci 	<ul style="list-style-type: none"> ➤ Nízka vzdelanostná úroveň obyvateľstva ➤ Zlý technický stav budov poskytujúcich vzdelávanie a kultúrnu činnosť ➤ Neprístupnosť obyvateľstva k vzdelávacím aktivitám 3. veku
Príležitosti	Ohrozenia
<ul style="list-style-type: none"> ➤ Podpora podujatí a záujmových aktivít v obci ➤ Možnosť financovania vzdelávacích aktivít prostredníctvom prostriedkov z fondov Európskej únie ➤ Možnosť rozvoja tradičných ľudových remesiel a kultúrneho dedičstva obce ➤ Podpora a vytváranie partnerstiev 	<ul style="list-style-type: none"> ➤ Izolácia vzdelávania s prepojením na praktickú výučbu ➤ Odchod kvalifikovanej pracovnej sily do zahraničia ➤ Pokles záujmu o niektoré hodnoty a tradície

4.3.SWOT analýza občianskej vybavenosti, sociálnej a zdravotnej vybavenosti

Silné stránky	Slabé stránky
<ul style="list-style-type: none"> ➤ Dostatočné množstvo zdrojov pitnej vody ➤ Kvalitný bytový fond 	<ul style="list-style-type: none"> ➤ Absencia klubu dôchodcov ➤ Disparity medzi mestom a vidiekom ➤ Nedostatočná technická infraštruktúra ➤ Nedostatok finančných zdrojov
Príležitosti	Ohrozenia
<ul style="list-style-type: none"> ➤ Možnosť financovania potrebných zlepšení v sociálnej oblasti z prostriedkov Európskej Únie ➤ Rozvoj IKT 	<ul style="list-style-type: none"> ➤ nízka konkurencieschopnosť obce

4.4.SWOT analýza environmentu a cestovného ruchu

Silné stránky	Slabé stránky
<ul style="list-style-type: none"> ➤ Vysoký výskyt chránených území regionálneho až svetového významu ➤ Podpora vybudovania regionálneho zberného dvora ➤ Záujem o obnoviteľné zdroje energie ➤ Existujúce oblasti cestovného ruchu v blízkom regióne ➤ Voľná a flexibilná pracovná sila ➤ Dostatok pracovných síl na vidieku aj pre rozvoj CR ➤ Cezhraničná spolupráca medzi štátmi Ukrajina, Poľsko a Slovensko v oblasti rozvoja CR 	<ul style="list-style-type: none"> ➤ Nedostatočné využívanie prírodných zdrojov na výrobu elektrickej energie ➤ Nedostatok finančných zdrojov ➤ Nedostatočné využívanie alternatívnych zdrojov energie ➤ Nízka kvalita základných a doplnkových služieb CR ➤ Chýbajúca komplexná ponuka služieb a produktov CR v regióne pre rôzne cieľové skupiny
Príležitosti	Ohrozenia
<ul style="list-style-type: none"> ➤ Možnosť čerpania financií z prostriedkov Európskej únie ➤ Využívanie netradičných zdrojov energie ➤ Prírodný potenciál ➤ Sledovanie rozvojových trendov v cestovnom ruchu 	<ul style="list-style-type: none"> ➤ Nerozvíjanie marketingu územia a úrovne poskytovaných služieb cestovného ruchu

5. ROZVOJOVÁ STRATÉGIA OBCE

V predchádzajúcich kapitolách programu hospodárskeho a sociálneho rozvoja obce sme sa zaoberali SWOT analýzou, ktorá nám poskytla ucelený obraz o obci a taktiež sme vyhodnotili stav plnenia aktivít, ktoré boli navrhnuté v predchádzajúcom období.

Cieľom tejto rozvojovej stratégie je vybudovať obec prítiažlivú pre svojich obyvateľov a vytvoriť pocit hrdosti a príslušnosti k danej obci. Taktiež je to zatriktívnenie obce a prilákanie tak potenciálnych investorov, ako aj nových obyvateľov z dôvodu zabezpečenia pozitívneho vývoja obce. K naplneniu tohto cieľa slúžia opatrenia a aktivity uvedené v nasledovnej kapitole.

5.1. Rozvojová stratégia v oblasti rozvoja potenciálu ľudských zdrojov a ekonomickej situácie

V rámci rozvoja potenciálu ľudských zdrojov a zlepšenia ekonomickej situácie v obci je hlavným cieľom potrebné zastaviť tak hospodárske ako aj sociálne stagnovanie v obci.

V období plánovaného programu hospodárskeho a sociálneho obdobia nie sú plánované žiadne aktivity v oblasti rozvoja potenciálu ľudských zdrojov a ekonomickej situácie. Dôvodom je nedostatok pracovnej sily, čo vychádza z demografických údajov stárnutia obyvateľstva a samotný neustály pokles počtu obyvateľov obce, čo spôsobuje nedostatok pracovných síl. Z uvedeného dôvodu vytváranie nových pracovných príležitostí vo väčšom rozsahu nie je možné. Pre obec s takouto situáciou je možnosť vytvárania príležitostných pracovných miest v malom rozsahu zameraných na propagáciu turizmu a starostlivosť o novovytvorené turistické aktivity. Ďalšou možnosťou je pri vytvorení spoločného podniku s okolitými obcami riešiť výrobu a vykurovanie z obnoviteľných zdrojov energie / biomasa, dendromasa / a zároveň výsadbu rýchlo rastúcich drevín. Takýto podnik nie je náročný na vysoký počet zamestnancov a nekladie dôraz na vysokú odbornosť.

5.2. Rozvojová stratégia v oblasti vzdelávania, kultúry a športu

V rámci rozvojovej stratégie v oblasti vzdelávania, kultúry a športu je potrebné zosúladiť systém vzdelávania so štandardami Európskej únie a taktiež požiadavkami trhu práce.

Vyššie uvedené stratégie budú zabezpečené prostredníctvom nasledujúcich aktivít:

- Realizácia makety kostolíka Sv. Michala archaniela v mierke 1 : 4
- Výstavba táboriska a úprava verejného priestranstva pre vytvorenie oddychovej zóny pre zvýšenie turistického ruchu.

5.3. Rozvojová stratégia v oblasti občianskej, sociálnej a zdravotnej vybavenosti

V rámci rozvojovej stratégie v oblasti občianskej, sociálnej a zdravotnej vybavenosti je potrebné v obci rozvíjať danú problematiku so zameraním na zvyšovanie kvality života občanov obce.

Z dôvodu vyššie uvedeného navrhujeme nasledujúce opatrenia a aktivity v oblasti občianskej, sociálnej a zdravotnej vybavenosti:

- výstavba Domu smútku
- rekonštrukcia obecného úradu a kultúrneho domu
- rekonštrukcia miestneho rozhlasu
- oprava miestnych komunikácií

5.4. Rozvojová stratégia v oblasti environmentu a cestovného ruchu

V rámci rozvojovej stratégie v environmentu je potrebné zabezpečiť vyššie povedomie obyvateľstva o ochrane životného prostredia, využívaní vodných tokov a o nakladaní s odpadmi.

Z hľadiska cestovného ruchu je potrebné zamerať sa na zvýšenie konkurencieschopnosti obce, poskytovaním kvalitných služieb a rozvojom marketingovej stratégie obce.

Z dôvodu vyššie uvedeného navrhujeme nasledujúce opatrenia a aktivity v oblasti environmentu a cestovného ruchu:

- Vybudovanie vodovodu
- Vybudovanie kanalizácie a ČOV
- Výstavba vyhliadkovej veže na chránené územie Poloniny s výhľadom do susediacich štátov Ukrajina , Poľsko.

Opatrenia a jednotlivé aktivity rešpektujú právoplatné rozhodnutie Okresného úradu Snina , odboru starostlivosti o životné prostredie zo dňa 28.06.2016 pod číslom: Č.j.: OU-SV-OSZP-2016/000658-016-R-JK

6. ZABEZPEČENIE REALIZÁCIE PHSR

Program hospodárskeho a sociálneho rozvoja obce je dokumentom na základe ktorého sa uskutočňuje podpora rozvoja obce v intenciách sociálno – ekonomického zamerania.

Realizácia programu hospodárskeho a sociálneho rozvoja obce bude zabezpečená prostredníctvom realizácie jednotlivých aktivít vo forme projektov. Každý projekt bude podrobne špecifikovaný a organizovaný a riadený prostredníctvom riadneho procesu.

Zodpovednosť za plnenie celého programu hospodárskeho a sociálneho rozvoja obce má najvyšší orgán na čele so starostom obce.

6.1. Inštitucionálne a organizačné zabezpečenie

Štruktúra v rámci inštitucionálneho a organizačného zabezpečenia manažmentu programu je závislá od špecifických podmienok obce, kde najvyšším orgánom je zastupiteľstvo obce. Starosta obce a obecné zastupiteľstvo prijíma rozhodnutia o postupe programu, ustanovuje riadiacu osobu alebo tím, ktorí sú poverení riadením projektu. Hodnotí a schvaľuje výsledky programu. Zabezpečuje realizáciu programu a rozhoduje o prípadných zmenách.

Činnosť riadiaceho tímu preberá v obci obecné zastupiteľstvo. Hlavnou činnosťou je zabezpečiť plynulý priebeh organizačného a technického zabezpečenia programu, realizovať kontrolný proces či už vo forme fyzickej kontroly, ekonomickej kontroly alebo kvalitatívnej kontroly. Riadiaci tím plní aj monitorovaciu a evidenčnú funkciu. Následne spracúva priebežné a záverečné hodnotiace správy a spracúva správu o stave a výsledkoch.

Pracovnú skupinu v obci tvoria reprezentanti verejného ako aj súkromného sektoru z obce a partneri zúčastňujúci sa na realizácii programu. V skupine by mali byť odborne zdatné a spoločensky uznávané osoby. V prípade potreby môže byť prizvaný aj externý konzultant.

Pracovná skupina vykonáva rozbor pre zabezpečenie programu a posudzuje jednotlivé projekty programu. Prejednáva vecnú problematiku s partnermi. Spracováva a preberá dokumentáciu jednotlivých projektov a rieši problémy na operatívnej úrovni. Taktiež spracúva a predkladá návrhy na aktualizáciu programu.

Účasť verejnosti na programe je dôležitá pretože určuje výslednú legitimitu a dôveryhodnosť programu ako aj jeho plnenie a záväznosť.

Verejnosť v procese tvorby a realizácie programu participuje prostredníctvom svojich zástupcov a účasťou na prejednávaní čiastkových a celkových výsledkoch.

6.2. Harmonogram realizácie

Časový harmonogram realizácie jednotlivých aktivít opísaných v programe hospodárskeho rozvoja obce je viazaný na možnosti čerpania finančných prostriedkov z jednotlivých rozpočtových kapitol obce, mimorozpočtových zdrojov, prípadne účelovo viazaných finančných prostriedkov alebo finančných prostriedkov z Európskej Únie.

Aktivity v oblasti stratégie rozvoja vzdelávania, kultúry a športu

Aktivita	Roky
➤ Zhotovenie makety kostolíka Sv. Michala archaniela v mierke 1 : 4	2017
➤ Výstavba táboriska a úprava verejného priestranstva na oddychovú zónu	2017

Aktivity v oblasti stratégie rozvoja občianskej vybavenosti, sociálnych a zdravotných služieb

Aktivita	Roky
➤ rekonštrukcia miestneho rozhlasu	2017
➤ rekonštrukcia obecného úradu	2017
➤ oprava miestnych komunikácií	2017
➤ výstavba domu smútku	2018
➤ rekonštrukcia miestnych komunikácií	2019

Aktivity v oblasti stratégie rozvoja environmentu a cestovného ruchu

Aktivita	Roky
➤ výstavba vyhlídkovej veže z výhľadom na chránené územie Polonín mimo hraníc Slovenska	2017
➤ úprava verejného priestranstva na oddychovú zónu	2018
➤ výstavba vodovodu	2021 – 2025
➤ výstavba kanalizácie a ČOV	2021 - 2025

Stanovené termíny v rámci harmonogramu realizácie jednotlivých aktivít sú len orientačné a budú sa meniť v dôsledku požiadaviek a schopností obce realizovať jednotlivé projekty v súlade so zaistenými finančnými prostriedkami z rozpočtu obce, samosprávneho kraja, zo štátneho rozpočtu, prípadne z fondov Európskej únie alebo od príspevkov právnických alebo fyzických osôb, ale aj z príspevkov medzinárodných inštitúcií a bankových úverov.

6.3. Monitorovanie a hodnotenie

Monitorovanie plnenia programu hospodárskeho a sociálneho rozvoja obce bude procesom zameraným na sledovanie tak kvalitatívnych ako aj kvantitatívnych zmien pomocou vybraných ukazovateľov, cieľom ktorého bude získavanie o skutočnom stave opatrení zameraných na zlepšenie úrovne života obyvateľov v obci.

Základným zdrojom údajov pre monitorovanie budú žiadosti o poskytnutie nenávratného finančného prostriedku ako aj údaje z jednotlivých čiastkových projektov.

Monitorovacia správa sa predkladá príjemcom pomoci a obsahuje účtovnú závierku príjemcu pomoci a reálne hodnoty merateľných ukazovateľov výstupu a výsledku realizovaných projektov.

V rámci monitoringu sa nesmie zabúdať na prostriedky vrátane zúčtovacích dokladov, ktoré vstupujú do procesu finančného riadenia, a obsahujú sumy tak oprávnených ako aj neoprávnených výdavkov projektu, dátumy prijatia a zaúčtovania žiadosti o platbu na platobnej jednotke.

Hodnotenie je vykonávané pravidelne za účelom merania efektivity výstupov k daným cieľom v rámci programu. Vykonáva sa v priebehu realizácie jednotlivých čiastkových projektov a po ich ukončení. Posudzuje sa hlavne vecná stránka projektu a prípadné vzniknuté problémy. Riešenie prioritných problémov sa posudzuje použitím kritérií voči stanoveným ukazovateľom a tvorí podklady pre analýzu prípadných rizík do budúceho obdobia.

Nevyhnutnou podmienkou monitoringu je organizačné a metodické zabezpečenie riešenia problémov na operatívnej úrovni a ich vyplývajúce zmenové riadenie.

Monitorovanie plnenia programu hospodárskeho a sociálneho rozvoja obce bude obsahovať nasledujúce činnosti:

- systematické zbieranie vybraných informácií súvisiacich s realizáciou strategických cieľov
- spracovanie porovnávacích a tematických analýz, príprava priebežných správ poukazujúcich na stupeň realizácie v hlavných oblastiach spoločenského a hospodárskeho života
- vyhodnotenie dosiahnutých výsledkov ako popis stupňa realizovaných cieľov
- vyhodnotenie súladu medzi prijateľnými cieľmi a opatreniami a dosiahnutými výsledkami

Uvedené činnosti uskutočnené v procese monitorovania umožnia zhodnotiť postup v realizácii plánovaných úloh.

7. FINANČNÝ PLÁN

Finančný plán je nevyhnutný pre realizáciu rozvoja obce. Každý projekt, ktorý bude realizovaný na splnenie aktivít stanovených v stratégii rozvoja obce potrebuje financie buď z vlastných (obecných) zdrojov, alebo z iných bankových zdrojov. Je potrebné aby sa v prípade obce stal tento plán súčasťou obecného rozpočtu aby mohli byť financie prísne a účelovo viazané na jednotlivé projekty.

Na finančné zabezpečenie cieľov budú použité predovšetkým finančné prostriedky:

- z rozpočtu obce
- z rozpočtu samosprávnych krajov
- zo štátneho rozpočtu
- bankové úvery
- z projektov prostredníctvom Európskej únie
- príspevky od právnických a fyzických osôb
- príspevky od iných inštitúcií a organizácií atď.

7.1. Rozdelenie financií na programovacie obdobie 2017 – 2025

Financovanie úloh uvedených v tomto dokumente bude realizované na základe schváleného rozpočtu obce podľa jednotlivých rokov a v prípade schválenia podaných výziev a projektov pre jednotlivé aktivity bude financovaný aj z EŠF z operačných programov. Vzhľadom na vysoký objem finančných prostriedkov, potrebu dotácií z EŠF, ako aj dlhé časové obdobie / od roku 2017 – 2025 / je finančný rozpočet v tabuľkovej časti rozvrhnutý na finančný plán samostatne na roky **2017 - 2020** a roky **2021 – 2025** sú navrhnuté ako výhľadové a plánované aktivity potrebné pre rozvoj obce avšak v dlhšom časovom horizonte .

Pre roky 2021 – 2025 sa jedná o nasledovné aktivity:

- **Výstavba kanalizácie a ČOV**
- **Výstavba vodovodu**

7.2. Indikatívny rozpočet na financovanie projektov vyplývajúcich z PHSR obce na roky 2017 - 2020

Tabuľka 2 Indikatívny rozpočet obce na roky 2017 – 2020

Oblasť/rok	2017	2018	2019	2020	spolu
Oblasť rozvoja potenciálu ľudských zdrojov a ekon. Situácie				0	
Oblasť vzdelávania, kultúry a športu	42 000			0	42 000
Oblasť občianskej, sociálnej a zdravotnej vybavenosti	36 500	130 000	50 000	0	216 500
Oblasť environmentu	150 000	15 000			165 000
SPOLU	228 500	145 000	50 000	0	423 500

Tabuľka 3 Indikatívny finančný plán PHSR 2017 – 2020

Finančný plán vybraných aktivít PHSR obce Nová Sedlica na roky 2017 - 2020 v eurách					
Oblasť aktivít	Verejné zdroje				
	EÚ	Štát	VÚC	Obec	SPOLU
Oblasť rozvoja potenciálu ľudských zdrojov a ekonomickej situácie	0	0	0	0	0
Oblasť vzdelávania, kultúry a športu	39 900		0	2 100	42 000
Maketa kostolíka Sv. Michala archaniela v mierke 1 : 4	14 250			750	15 000
Výstavba táboriska a úprava verejného priestranstva na oddychovú zónu pre turistov a návštevníkov obce ako aj okolitých obcí	25 650			1 350	27 000
Oblasť občianskej, sociálnej a zdravotnej vybavenosti	180 500	17 000	0	19 000	216 500
Výstavba domu smútku	123 500			6 500	130 000
Rekonštrukcia miestnych komunikácií	47 500			2 500	50 000
Rekonštrukcia miestneho rozhlasu	9 500			500	10 000
Rekonštrukcia obecného úradu		17 000		8 000	25 000
Oprava miestnych komunikácií				1 500	1 500
Oblasť environmentu a cestovného ruchu	156 750			8 250	165 000
Výstavba vyhliadkovej veže s výhľadom na chránené územie Poloniny mimo Slovenska	142 500			7 500	150 000
Úprava verejného priestranstva na park a oddychovú zónu	14 250			750	15 000
SPOLU	377 150	17 000		29 350	423 500

Tabuľka 4 Hodnotiace kritéria pre výber aktivít realizovaných z PHSR:

Kategória	Úroveň dôležitosti	Hodnotiace kritérium	Aktivita
1	Najvyššia	a) Projekty vyplývajúce zo zákona a/alebo legislatívy EÚ b) Projekty riešiace havarijnú alebo mimoriadnu situáciu Splnená jedna z podmienok	0
2	Vysoká	a) Projekty vyplývajúce a podporené v rámci VZN obce b) Projekty s právoplatným stavebným povolením a ukončeným VO Splnená jedna z podmienok	Oprava miestnych komunikácií,
3	Stredná	Projekty, ktoré majú možnosť uchádzať sa o cudzie a doplnkové zdroje financovania	Maketa kostolíka Sv.Michala archaniela, výstavba táboriska a úprava verejného priestranstva pre turistov, výstavba domu smútku, rekonštrukcia miestnych komunikácií, výstavba výhliadkovej veže, úprava verejného priestranstva na oddychovú zónu, rekonštrukcia obecného úradu, rekonštrukcia miestneho rozhlasu,
4	Nízka	a) Projekty definované ako zámery / v štádiu úvah.	0
5	Najnižšia	Ostatné	0

ZÁVER

Dokument	Program hospodárskeho a sociálneho rozvoja obce Nová Sedlica na roky 2017 - 2025
	<p>Štruktúra:</p> <p>Úvod</p> <p>Analytická časť</p> <p>Strategická časť</p> <p>Programová časť</p> <p>Realizačná časť</p> <p>Finančná časť</p> <p>/ Obsahová časť je zahrnutá v jednotlivých kapitolách/</p> <p>Záver</p>
Spracovanie	<p>Forma spracovania : v súlade so zmenami legislatívnych podmienok SR</p> <p>Obdobie spracovania : od 13.05.2016 do 31.03.2017</p> <p>Spracovateľ : externý ENVIO, s.r.o. Prešov</p> <p>Koordinácia spracovania : starosta obce a obecné zastupiteľstvo</p> <p>Účasť verejnosti a komunikácia s verejnosťou: v rámci zasadnutí obecného zastupiteľstva, obecný rozhlas a vývesná tabuľa.</p> <p>Náklady na spracovanie: v zmysle ZOD a výberového konania zverejneného na vývesnej tabuli a stránke obce</p>
Prerokovanie	<p>Prerokovanie v orgánoch samosprávy:</p> <p>Dňa :</p>

<p>Schválenie</p>	<p>Návrh na uznesenie zastupiteľstva:</p> <p>Obecné zastupiteľstvo schvaľuje Program hospodárskeho a sociálneho rozvoja obce Nová Sedlica na roky 2017 – 2025. Zároveň ukladá starostovi obce ako aj poslancom obecného zastupiteľstva postupne zabezpečovať aktivity uvedené a schválené v tomto dokumente.</p>
<p>Dátum schválenia</p>	<p>Schválené dňa :</p>

Zoznam použitej literatúry

- [1] http://www.geoportal.sk/files/kn/register_ku.pdf
- [2] Dlhodobá vízia rozvoja slovenskej spoločnosti /Ekonomický ústav SAV/
- [3] Urbanistická štúdia Poloniny
- [4] PHSR Prešovského samosprávneho kraja na obdobie 2014 – 2020
- [5] PHSR Nová Sedlica na roky 2007 - 2013

F/ CD médium – Program hospodárskeho a sociálneho rozvoja obce.